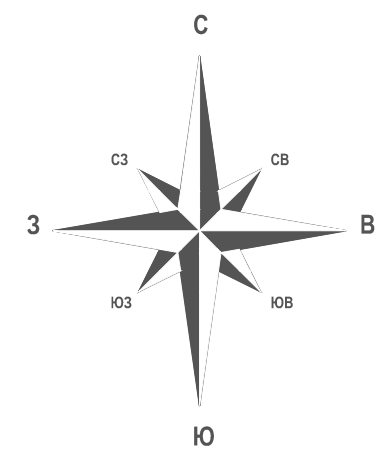


ПРОЕКТ ПЛАНИРОВКИ ТЕРРИТОРИИ ДЛЯ СТРОИТЕЛЬСТВА ЖЕЛЕЗНОДОРОЖНЫХ ПАРКОВ И РАЗВИТИЯ ЖЕЛЕЗНОДОРОЖНОЙ СТАНЦИИ НОВОРОССИЙСК СЕВЕРО-КАВКАЗСКОЙ ЖЕЛЕЗНОЙ ДОРОГИ

ОСНОВНОЙ ЧЕРТЕЖ ПРОЕКТА ПЛАНИРОВКИ ТЕРРИТОРИИ



УСЛОВНЫЕ ОБОЗНАЧЕНИЯ:

Границы:

- Граница разработки проекта планировки
- Существующая полоса отвода объектов железнодорожной инфраструктуры
- Проектная полоса отвода объектов железнодорожной инфраструктуры
- Существующие красные линии
- Проектные красные линии
- Временная полоса отвода объектов железнодорожной инфраструктуры
- Кадастровые границы сопредельных участков

Объекты железнодорожной инфраструктуры:

- Железнодорожные пути
- Демонтируемые пути
- Первая очередь строительства
- Вторая очередь строительства
- Шумозащитные экраны

Застройка:

- Нежилая застройка
- Жилая застройка
- Сносимые здания и сооружения
- Проектируемые здания и их номер по экспликации

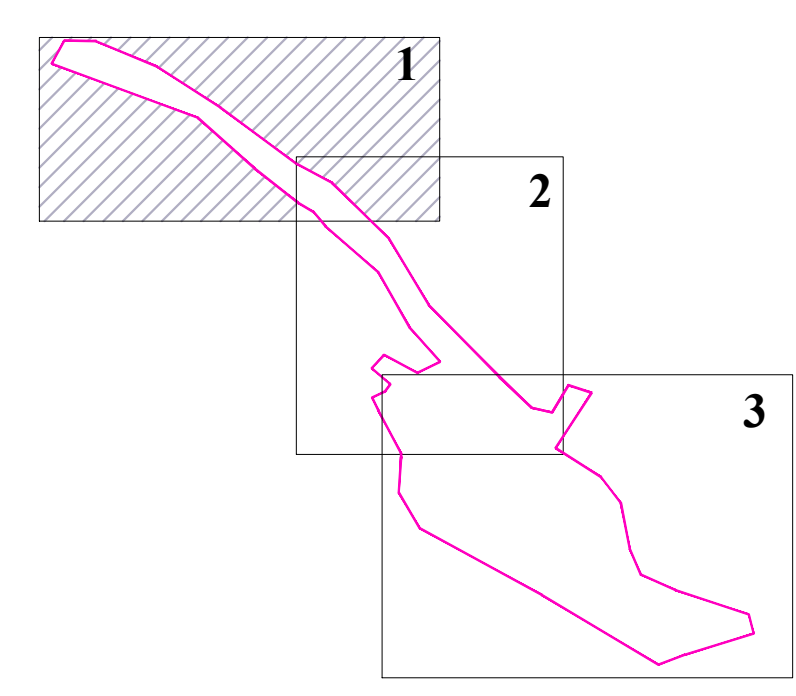
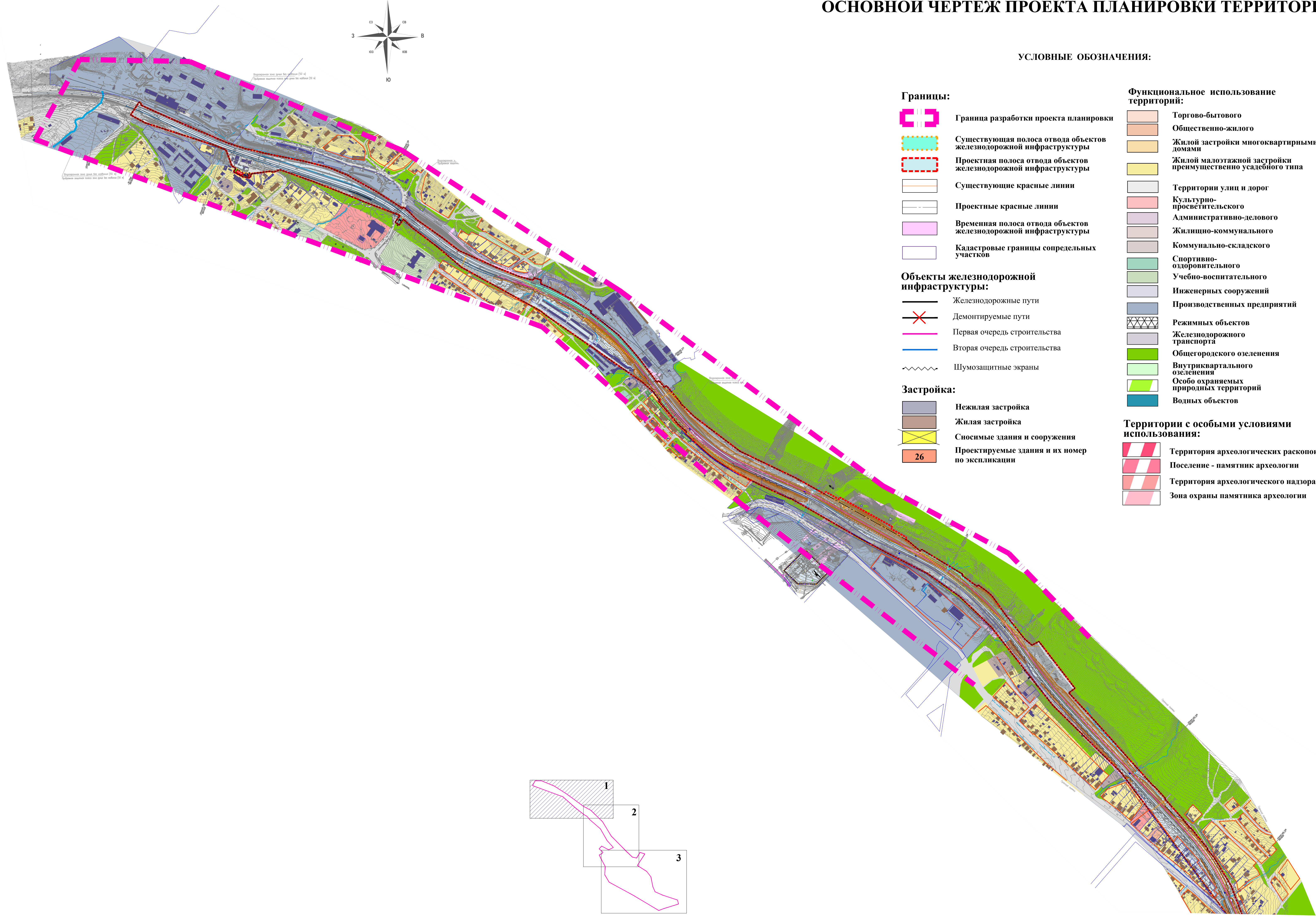
26

Функциональное использование территорий:

- Торгово-бытового
- Общественно-жилого
- Жилой застройки многоквартирными домами
- Жилой малоэтажной застройки преимущественно усадебного типа
- Территории улиц и дорог
- Культурно-просветительского
- Административно-делового
- Жилищно-коммунального
- Коммунально-складского
- Спортивно-оздоровительного
- Учебно-воспитательного
- Инженерных сооружений
- Производственных предприятий
- Режимных объектов
- Железнодорожного транспорта
- Общегородского озеленения
- Внутриквартального озеленения
- Особо охраняемых природных территорий
- Водных объектов

Территории с особыми условиями использования:

- Территория археологических раскопок
- Поселение - памятник археологии
- Территория археологического надзора
- Зона охраны памятника археологии



Ситуационный план
 Лист № 1/10
 Масштаб 1:2000
 Дата 10.05.2010

ДТС-РТИ 78/12-ПП			
«Комплексное развитие Новороссийского транспортного узла (Краснодарский край)»			
Кол. уч.	Лист	М. док.	Подпись
1	1	1	1
Исполнитель	Исполнитель	Исполнитель	Исполнитель
И.И. Иванов	И.И. Иванов	И.И. Иванов	И.И. Иванов
Дата	Дата	Дата	Дата
10.05.2010	10.05.2010	10.05.2010	10.05.2010
Проект планировки территории для строительства железнодорожных парков и развития железнодорожной станции Новороссийск Северо-Кавказской железной дороги			
		Стадия	Лист
		ПП	1
		Листов	3
Разработано в масштабе 1:2000; выведено на печать в масштабе 1:5000			
Область с ограниченной ответственностью «Инженерно-проектная компания «ГеоСтройПроект»			